













LEGENDE

-  **GESCHÜTZTE BAUTEN UND ANLAGEN**
-  **ERHALTENSWERTE BAUTEN, BAUTEILE UND ANLAGEN**
(BAUTE VON BEDEUTUNG FÜR AUSSENRAUM, MIT ZU ERHALTENDER BAUSUBSTANZ)
-  **ERHALTENSWERTE BAUTEN, BAUTEILE UND ANLAGEN**
(VOLUMEN, STELLUNG, ABGRENZUNGSFUNKTION VON BEDEUTUNG FÜR AUSSENRAUM)
-  **ERHALTENSWERTE EINGEZÄUNTE HAUSGÄRTEN**
-  **ERHALTENSWERTE HOLZSTEGE / BRÜCKEN**
-  **ERHALTENSWERTE TROCKENMAUERN**
-  **ERHALTENSWERTE WUHRBAUTEN**
-  **ERHALTENSWERTE UFERVEGETATION / AUEN**

INFORMATION

-  **AUFGESCHLOSSENE FEXER SCHUPPENZONE**
-  **ANSTEHENDER GLIMMERSCHIEFER**
(geeignet für Steinplattendächer)
-  **KERNZONE FEX**
-  **GEBÄUDE-NUMMER IM GEBÄUDEINVENTAR**

WEITERE GRUNDLAGEN


INVENTAR VAL FEX: GEBÄUDE UND LANDSCHAFTSOBJEKTE

FESTLEGUNGEN IM ZONENPLAN

Erweiterung Hotelnutzung gestattet für Inventar-GebNr. 62 und 64
Umnutzung gestattet für Inventar-GebNr. 3, 23, 24, 26, 28, 29, 56, 59, 79, 80, 86, 88, 99, 103 und 109

	GIS-PLAN	GEMEINDEVERSAMMLUNG		Plan Gr. 63 x 80,75 cm	Auftrags-Nr. 2011
	PHILIPPER S. WERDER	Sachbearb. ph / planplotant	Datum Plan 28.11.07	M 1: 2000	Plan Nr. 2011.ggp-4
<small>0110000404R GÄUGELI/ST 1 16/08 25433/28 Ausgabe vom 28.11.2007 letzte Rev.</small>					

Kanton Graubünden



Gemeinde SILS i.E. / Segl

Val Fex: La Motta-Chalchais

GENERELLER GESTALTUNGSPLAN

1 : 2'000

BESCHLOSSEN VON DER GEMEINDEVERSAMMLUNG

AM 28. Nov. 2007

DER GEMEINDEPRÄSIDENT

DER AKTUAR:

VON DER REGIERUNG

GENEHMIGT AM:

PROT.NR.

DER PRÄSIDENT

DER KANZLEIDIREKTOR: