



Kanton Graubünden
Gemeinde Sils i. E. / Segl

Teilrevision Ortsplanung

Föglias

Zonenplan

1:2000

Von der Gemeindeversammlung angenommen am: 21. Juni 2012

Der Gemeindepräsident:

Der Gemeindegemeinder: *[Signature]*

Von der Regierung genehmigt am: 22.1.13, RB 50

Der Präsident:

Der Kanzleidirektor:



Legende Zonenplan

Bauzone

		ES	KRG	BauG
	GZ	III		Art. 28





Landwirtschaftszone

	LZW	III	Art. 32	Art. 38
---	-----	-----	---------	---------






Schutzzonen

	Naturschutzzone		Art. 33	Art. 45
	Landschaftsschutzzone		Art. 34	Art. 41

Weitere Zonen

	Gefahrenzone 1		Art. 38	Art. 40
	Gefahrenzone 2		Art. 38	Art. 40
	Forstwirtschaftszone		III	
	ÜG		III	Art. 41

Hinweise

	Revisionsperimeter
	Forstwirtschaftszone rechtskräftig
	Gewässer
	Erfassungsbereich Gefahrenzonen
	Unverbindliches Richtprojekt

ES = Empfindlichkeitsstufe gemäss Lärmschutzverordnung
KRG = Kantonales Raumplanungsgesetz (informativ)
BauG = Baugesetz der Gemeinde (informativ)

